

Circuit du Pays d'Argonne

DURÉE DU CIRCUIT

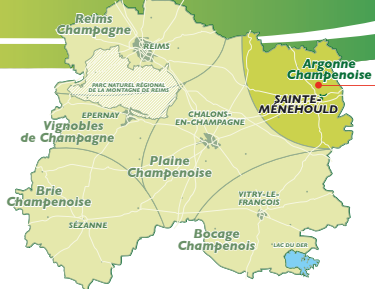
4h

DISTANCE

16 km

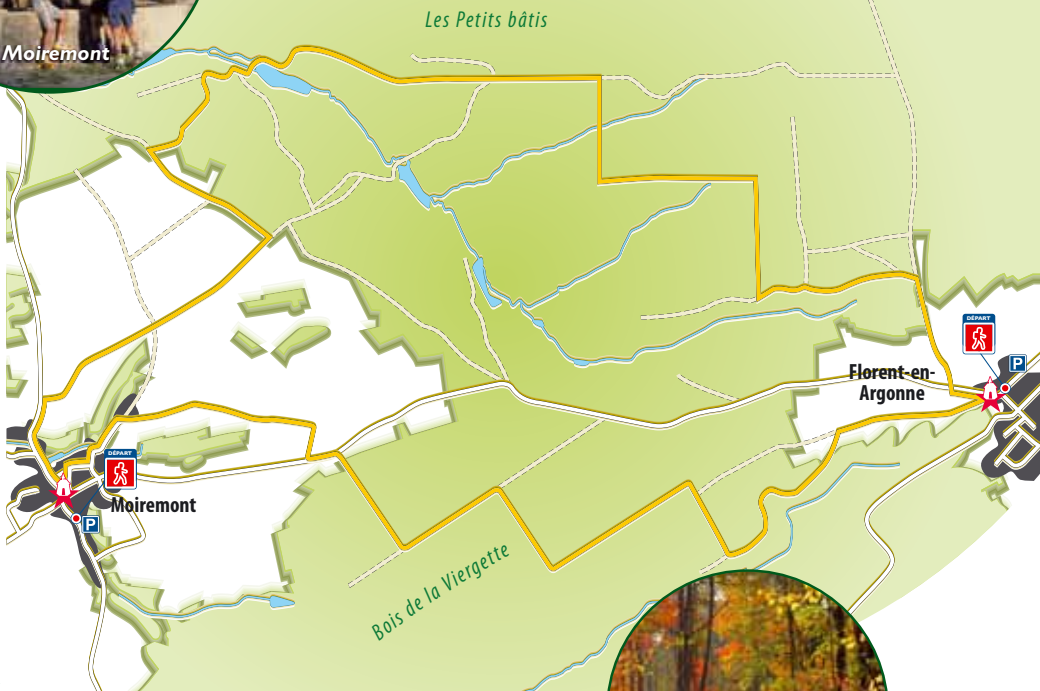


Moiremont




Circuit du Pays d'Argonne

- CIRCUIT
- GRD
- GRPD
- LIASON
- ROUTE
- CHEMIN
- FORÊT
- VIGNOBLE
- AGGLOMERATION
- PATRIMOINE CULTUREL
- PATRIMOINE NATUREL
- POINT DEVUE
- AIRE DE PIQUE-NIQUE
- PARKING



Cette balade est un condensé d'Argonne. Celle des forêts composites et bigarrées. Celle qui tutoie l'immense moutonnement des grandes cultures. Celle des maisons où, souvent, se mêlent bois, torchis, paille, argile et enduit de chaux et, plus rarement, gaize et briques. Maisons quasi indéracinables, témoins silencieux d'une certaine pérennité.



Forêt d'Argonne

Sites à voir en chemin ou aux alentours :

→ Maisons typiques d'Argonne

→ Lavoirs

- BON CHEMIN
- TOURNEZ À DROITE
- TOURNEZ À GAUCHE
- MAUVAIS CHEMIN
- CHIENS TENUS EN LAISSE
- RESTEZ SUR LES SENTIERS BALISÉS
- RESPECTEZ LES CLÔTURES ET LES ANIMAUX
- RESPECTEZ LES CULTURES ET LES ANIMAUX
- SOYEZ VIGILANT EN PÉRIODE DE CHASSE
- FEU INTERDIT
- RAMPORTEZ VOS DÉTRITUS
- RESTEZ COURTOIS
- SOYEZ SILENCIEUX ET DISCRET
- NUMÉRO D'URGENCE

