

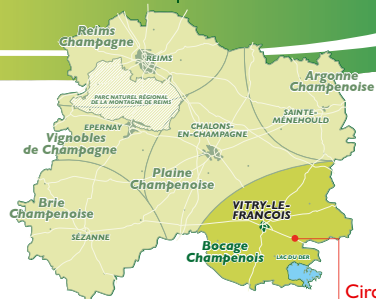
# Circuit de Saint-Vrain

DURÉE DU CIRCUIT

3h30


DISTANCE

12 km



Circuit de Saint-Vrain

L'église du 11<sup>e</sup> siècle de Saint-Vrain émerge de la plaine fertile au sous-sol riche en granulats. La forêt n'est pas loin comme pour s'y réfugier en cas de conflit ou de chaleur car ici l'argile retient l'eau et les étangs sont naturels.



CIRCUIT  
GRD  
GRPD  
LIASON  
ROUTE  
CHEMIN  
FORÊT  
VIGNOBLE  
AGGLOMERATION

PATRIMOINE CULTUREL

PATRIMOINE NATUREL

POINT DE VUE

AIRE DE PIQUE-NIQUE

PARKING


N

0 500 m

Saint-Vrain

Étang du Frêne

Étang du gris Mansard



Église de Saint-Vrain

Sites à voir en chemin ou aux alentours :

→ Église de Saint-Vrain (tour carrée du 13<sup>e</sup> siècle, portail sud du 14<sup>e</sup> siècle)

→ Étang des Lieux

